
























**ZEICHENERKLÄRUNG**

-  Grenze des räumlichen Geltungsbereiches (§ 9 Abs. 7 BauGB)
-  Flurstücksgrenzen, Flurstücksnummern
-  Gemarkungsgrenzen
-  Grenze Landschaftsschutzgebiet "Trebendorfer Abbaufeld"
-  geschütztes Biotop nach § 30 BNatSchG i.V.m. § 21 SächsNatSchG

**Biotoptypen** (Biotopcode nach Biotoptypenliste Sachsen [nach Buder und Uhlemann 2004])

- Wälder und Forsten**
  -  01.10.110 - Vorwald trockenwarmer Standorte
  -  01.10.120 - Vorwald frischer Standorte
- Gebüsche, Hecken und Gehölze**
  -  02.02.100 - Feldhecke
  -  02.02.310 - Hecke mit überwiegend nicht autochthonen Arten
  -  02.02.410 - Baumreihe
  -  02.02.430 - Einzelbaum, Baumgruppe
- Stilgewässer**
  -  04.05.110 - naturnahes, nährstoffarmes Abbaugewässer - § 21
  -  04.07.130 - Röhricht mesotropher Stillgewässer - § 21
- Grünland**
  -  06.02.210 - sonstige extensiv genutzte Frischwiese
- Staudenflure und Säume**
  -  07.03.200 - Ruderalflur frischer Standorte
- Fels-, Gesteins- und Rohbodenbiotope**
  -  09.07.000 - Weg, wasserdurchlässig mit Grünstreifen
- Ackerland, Gartenbau und Sonderkulturen**
  -  10.01.200 - intensiv genutzter Acker
- Siedlungsbereiche, Infrastruktur- und Industrieanlagen**
  -  11.03.320 - Freibad (Naturbadestrand)
  -  11.03.900 - Straßenbegleitgrün
  -  11.04.120 - Landstraße
  -  11.04.130 - Wirtschaftsweg (vollversiegelt)

**Ausgliederungsgebiet aus dem LSG "Trebendorfer Abbaufeld"**

Antragsteller: **Gemeinde Schleife**  
Friedensstraße 83, 02959 Schleife

Baufeldplanung: **RICHTER + KAUP** Büro für Bauleitplanung, Landschaftsplanung, Tiefbauplanung  
INGENIEURE | PLANER | LANDSCHAFTSARCHITECTEN  
Berliner Straße 21 | 02826 Görlitz | Tel. (03581) 421 92-0 | Fax 421 92-11

**Übersichtsplan der Biotope**

Maßstab: 1:2.000 (im Original)

Format: A3 Datum: **Planfassung vom: Görlitz, den 20.02.2023**