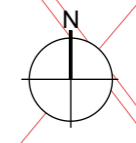























# Bebauungsplan "Parkplatz am Halbendorfer See"

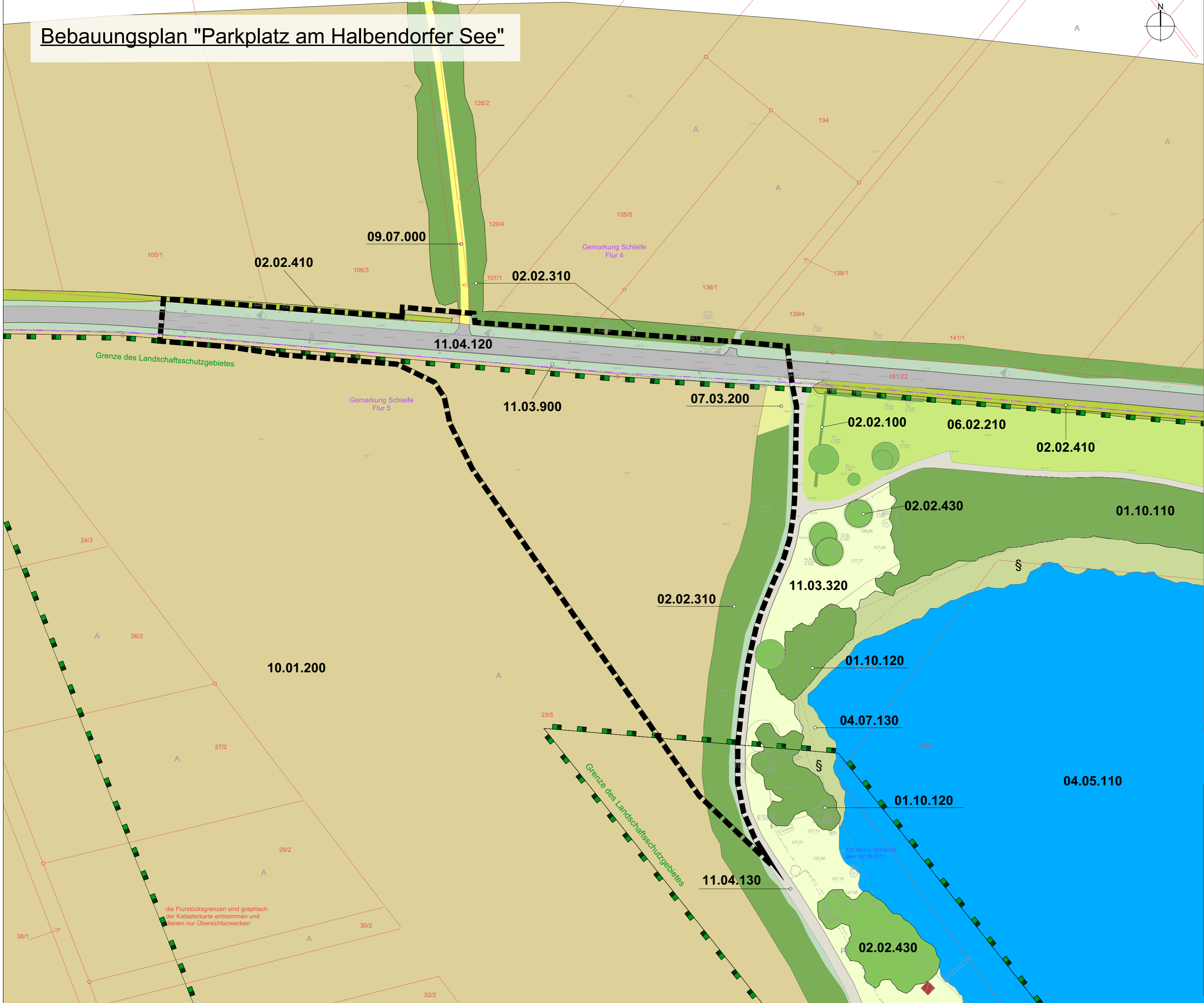


## ZEICHENERKLÄRUNG

-  Grenze des räumlichen Geltungsbereiches (§ 9 Abs. 7 BauGB)
-  Flurstücksgrenzen, Flurstücksnummern
-  Gemarkungsgrenzen
-  Grenze Landschaftsschutzgebiet "Trebendorfer Abbaufeld"
-  geschütztes Biotop nach § 30 BNatSchG i.V.m. § 21 SächsNatSchG

### Biotoptypen (Biotopcode nach Biotoptypenliste Sachsen [nach Buder und Uhlemann 2004])

- Wälder und Forsten**
  -  01.10.110 - Vorwald trockenwarmer Standorte
  -  01.10.120 - Vorwald frischer Standorte
- Gebüsche, Hecken und Gehölze**
  -  02.02.100 - Feldhecke
  -  02.02.310 - Hecke mit überwiegend nicht autochthonen Arten
  -  02.02.410 - Baumreihe
  -  02.02.430 - Einzelbaum, Baumgruppe
- Stillgewässer**
  -  04.05.110 - naturnahes, nährstoffarmes Abbaugewässer - § 21
  -  04.07.130 - Röhricht mesotropher Stillgewässer - § 21
- Grünland**
  -  06.02.210 - sonstige extensiv genutzte Frischwiese
- Staudenflure und Säume**
  -  07.03.200 - Ruderalflur frischer Standorte
- Fels-, Gesteins- und Rohbodenbiotope**
  -  09.07.000 - Weg, wasserdurchlässig mit Grünstreifen
- Ackerland, Gartenbau und Sonderkulturen**
  -  10.01.200 - intensiv genutzter Acker
- Siedlungsbereiche, Infrastruktur- und Industrieanlagen**
  -  11.03.320 - Freibad (Naturbadestrand)
  -  11.03.900 - Straßenbegleitgrün
  -  11.04.120 - Landstraße
  -  11.04.130 - Wirtschaftsweg (vollversiegelt)



die Flurstücksgrenzen sind graphisch der Katasterkarte entnommen und dienen nur Übersichtszwecken

## Halbendorfer See

<b>Kommune</b>	Gemeinde Schleife Friedensstraße 83, 02959 Schleife
<b>Projekt</b>	"Parkplatz am Halbendorfer See"
<b>Bauabstimmung</b>	<b>RICHTER+KAUP</b> Büro für Bauleitplanung, Landschaftsplanung, Tiefbauplanung <small>INGENIEURPLANER LANDSCHAFTSARCHITEKTEN</small> Berliner Straße 21 02826 Görlich Tel. (03581) 421 92-0 Fax 421 92-11
<b>Plan</b>	<b>Bestandsplan Biotoptypen - Anlage 1</b>
<b>Verfasser</b>	Dipl. Ing. (FH) M. Schlesier
<b>Maßstab</b>	Maßstab 1: 1.000 (im Original)
<b>Format</b>	A2
<b>Datum</b>	Planfassung vom: Görlich, den 04.04.2022