






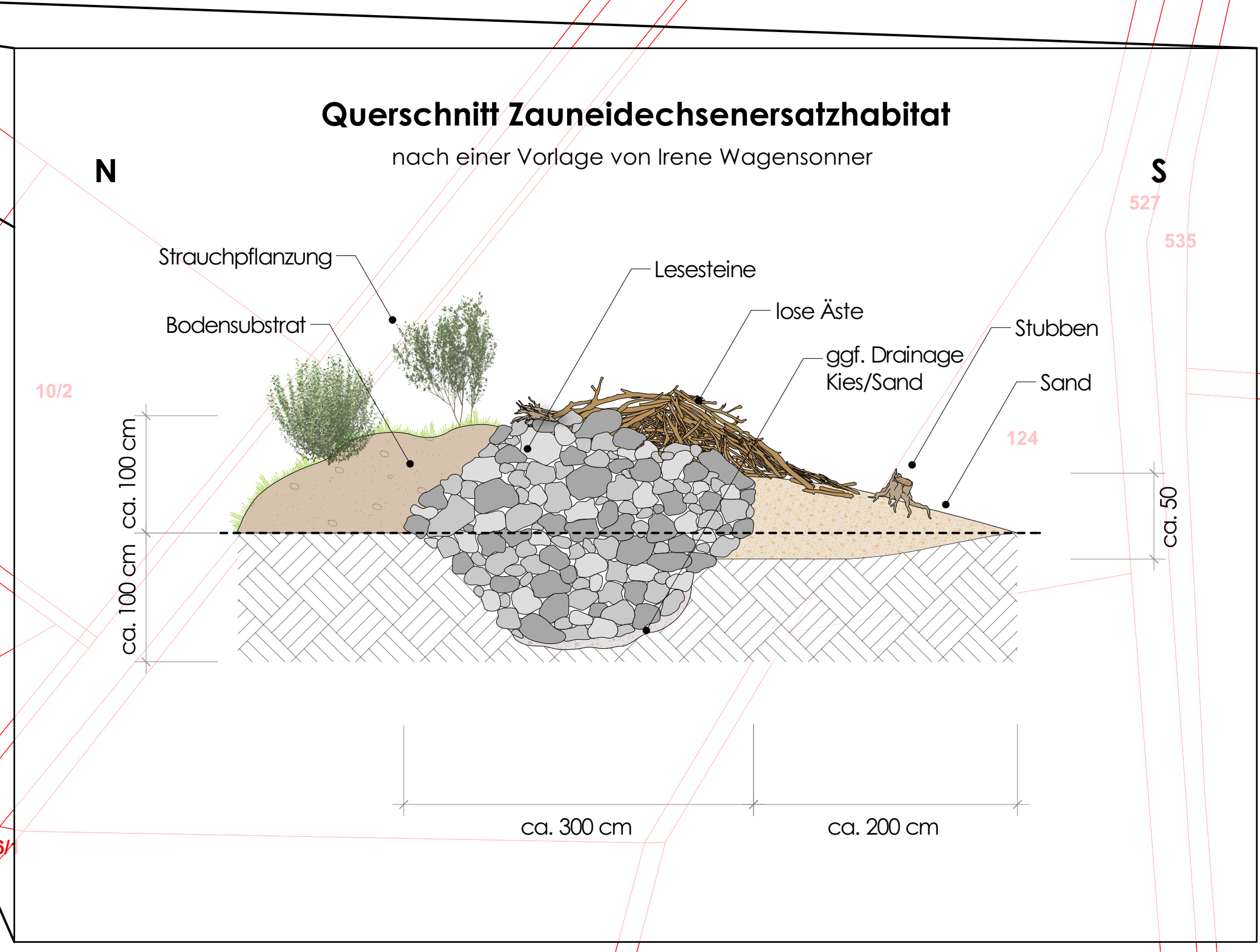
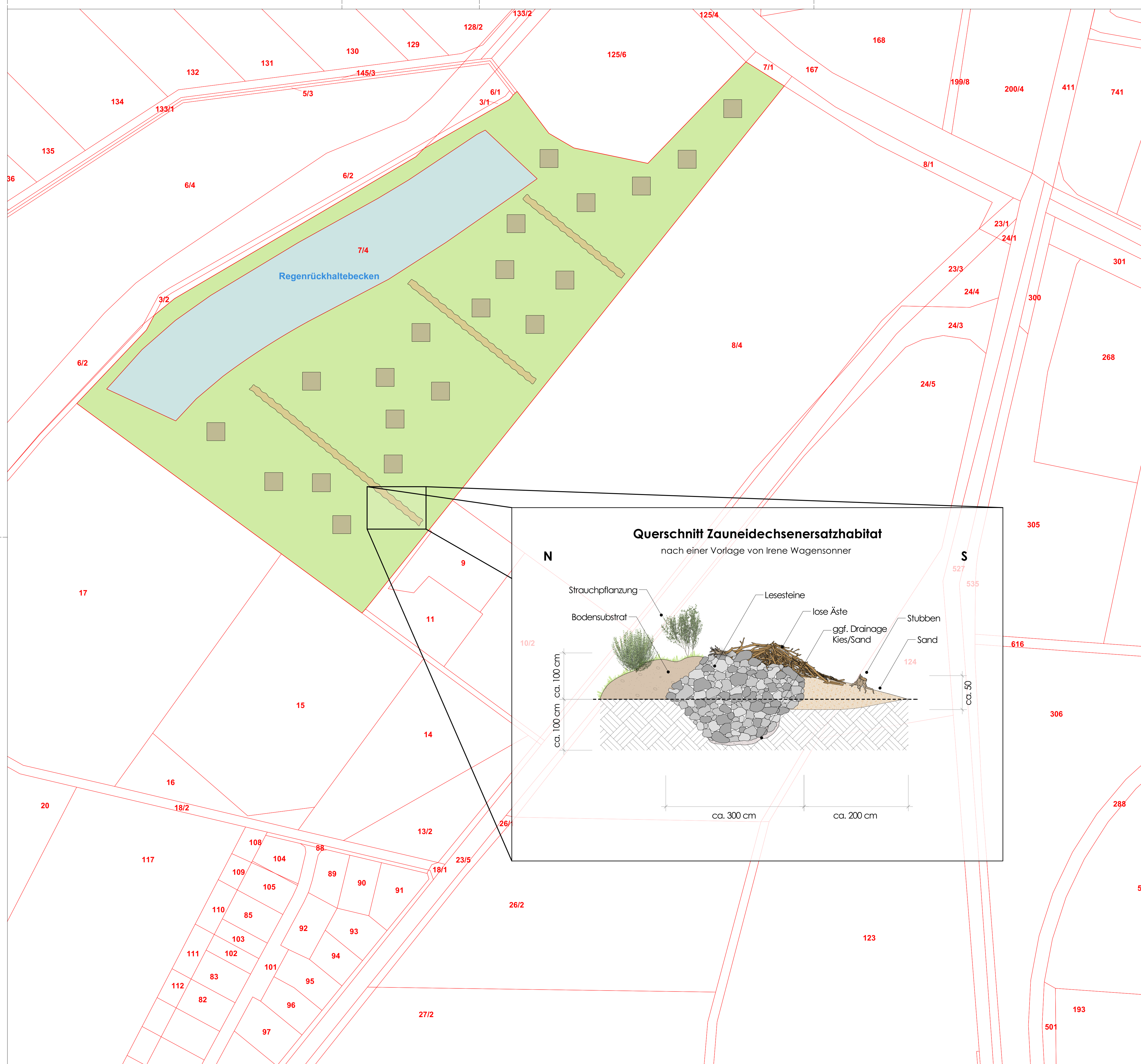


PLANZEICHENERKLÄRUNG

-  Grenze des räumlichen Geltungsbereich
-  Kompensationsfläche
-  Regenrückhaltebecken
-  Patches
-  Lesesteinriegel
-  Flurstücke
-  Gemarkung

Hinweise für die Anlage der Kompensationsfläche:

- die Lesesteinriegel können alle 25 m unterbrochen werden
- die Unterbrechung des Lesesteinriegels darf max. 10 m lang sein
- die Patches können variabel zwischen den Riegeln anzulegen
- Es sind Pflanzen der GehölzSchVO des Landkreis OSL mit einer Wuchshöhe von 1-2 m zu verwenden
- es ist eine mind. Pflanzqualität 2 xV, H 1,0 - 1,5m, mind. 3 Triebe zu verwenden



Bebauungsplan Nr. 05/1/21
"IGG Am Spreewalddreieck - Bereich Süd"

Kommune **Stadt Lübbenau/Spreewald**
Kirchplatz 1, 03222 Lübbenau/Spreewald



Bauleitplanung **RICHTER+KAUP** Büro für Bauleitplanung, Landschaftsplanung, Tiefbauplanung
INGENIEURE | PLANER | LANDSCHAFTSARCHITECTEN
Berliner-Straße-21 * 02826 Görlitz * Tel. (03581) 421920* Fax 4219211

Planungsstadium **Entwurf**



Plan **Maßnahmeplan der Kompensationsmaßnahme A10**

Verfasser **B. Eng. J. Kaup** Maßstab **M 1 : 2.000** (im Original)
0m 20m 40m 60m 80m

Format **151,7 cm x 91,4 cm** Datum **Görlitz, den 27.06.2024**